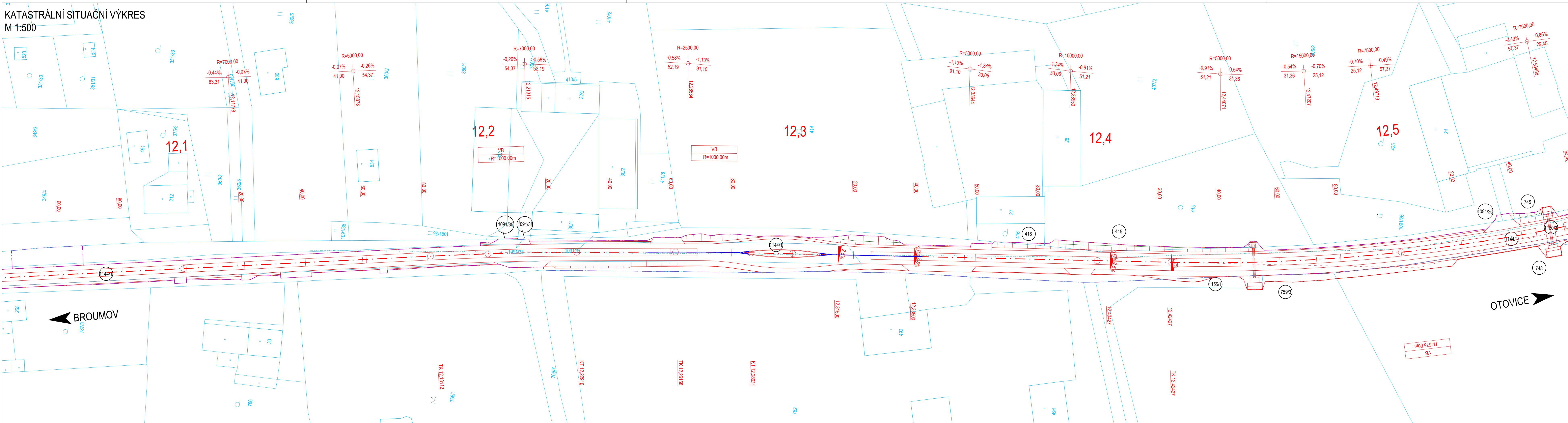
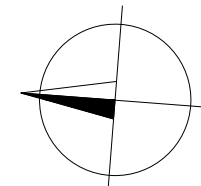








KATASTRÁLNÍ SITUAČNÍ VÝKRES
M 1:500



LEGENDA:

- | | |
|---|------------------|
|  | DOČASNÝ ZÁBOR |
|  | TRVALÝ ZÁBOR |
|  | NAVRŽENÉ HRANY |
|  | KATASTRÁLNÍ MAPA |
|  | DOTČENÝ POZEMEK |



SOUHRNNÝ ČÍSLOVÝ S-JTSK, VÝŠKOVÝ SYSTÉM Bpv				
OBJEDNATEL: <div><div>Královéhradecký kraj</div></div> <div>Pivovarské náměstí 1245 500 03 Hradec Králové</div>		ZHOTOVITEL: <div><div>AF-CITYPLAN s.r.o.</div></div> <div>MAGISTRÁT 1275/13 140 00 PRAHA 4 tel.: +420 277 005 500 www.af-cityplan.cz</div>		
HLAVNÍ INŽENÝR PROJEKTU: <div><div>Ing. VÁCLAV BARTŮŇEK</div></div>	ZODPOVĚDNÝ PROJEKTANT: <div><div>Ing. VÁCLAV BARTŮŇEK</div></div>	VYPRACOVAL: <div><div>Ing. JAN SUCHÁNEK</div></div>	KONTROLOVAL: <div><div>Ing. JAKUB VYHŇÁLEK</div></div>	
NÁZEV PROJEKTU: II/302 STAROSTÍN - BROUMOV - HRANICE ČR - PR, IV. ČÁST - ÚSEK VELKÁ VES				
ČÁST:	SITUAČNÍ VÝKRESY			
STAVEBNÍ OBJEKT:				
PŘÍLOHA:	KATASTRÁLNÍ SITUAČNÍ VÝKRES			
KRAJ:	Královéhradecký kraj	ČÁST: C	PŘÍLOHA Č.: 2.2	ČÍSLO PARE:
DATUM:	10/2019			
STUPEŇ:	DUPP/PDPS			
MĚŘÍTKO:	1:500			
Č. ZAKÁZKY:	15-2-086			